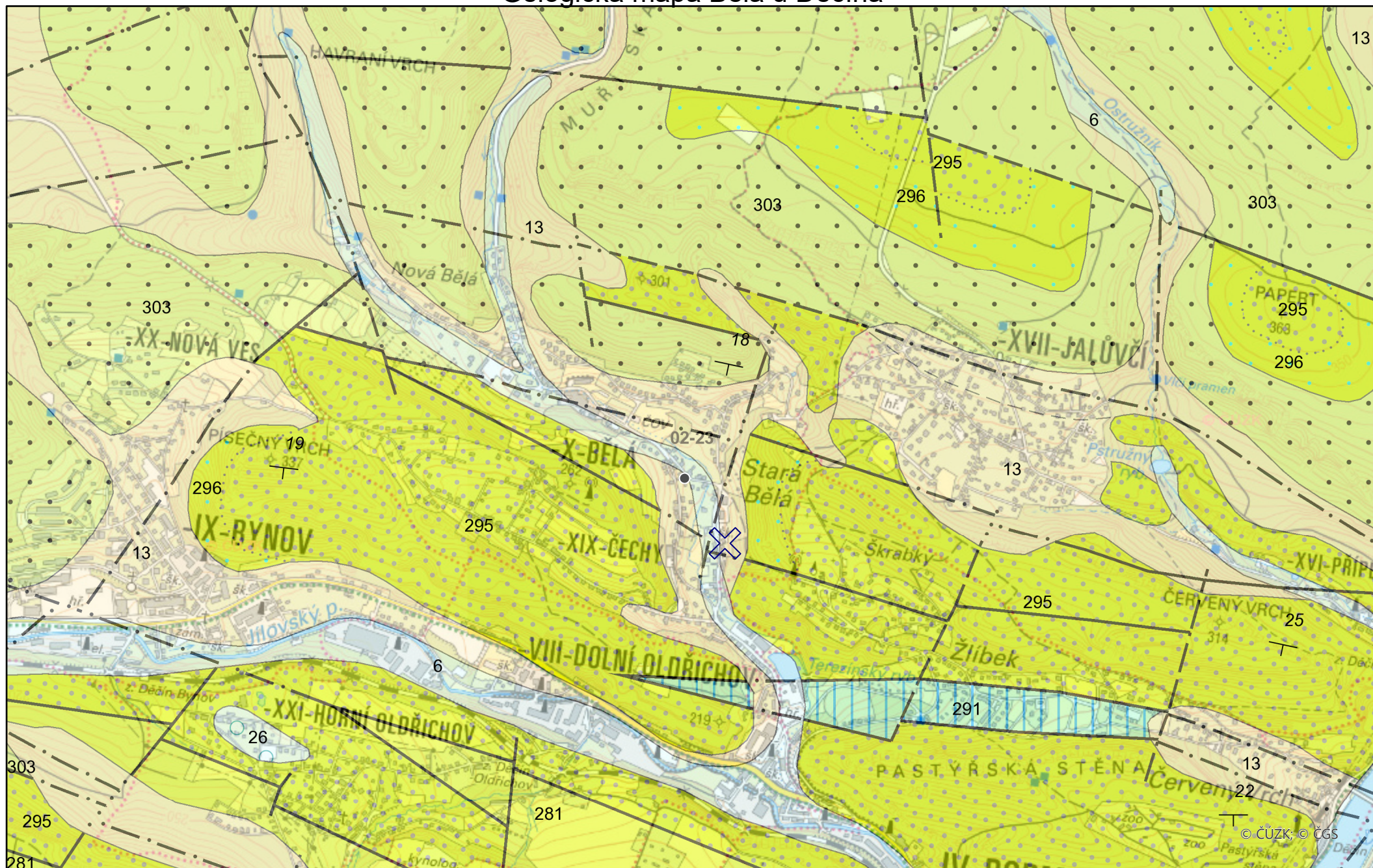


# Gelogická mapa Bělá u Děčína





## Geologická mapa 1 : 50 000

### Tektonické linie GeoČR50

—	zlom zjištěný
- -	zlom předpokládaný
- · - ·	zlom zakrytý

### Hranice hornin GeoČR50




—	hranice zjištěná
- - -	hranice předpokládaná
.....	petrografický přechod hornin

### Horniny GeoČR50

#### kvartér

#### KENOZOIKUM

#### KVARTÉR






	6	nivní sediment
	13	kamenitý až hlinito-kamenitý sediment
	26	písek, štěrk

#### křída

#### česká křídová pánev

#### MEZOZOIKUM

#### KŘÍDA

	281	vápnité jílovce, slínovce, vápnité prachovce
	291	vápence jílovité a slínovce (střídání)
	295	pískovce křemenné, podřízeně štěrčíkovité pískovce
	296	pískovce vápnito-jílovité, glaukonitické
	303	pískovce křemenné, podřízeně štěrčíkovité

## Geologická mapa 1 : 50 000 - doplňky

### Značky v mapě - body GeoČR50

⊥	vrstevnatost
---	--------------

## Geologická mapa 1 : 50 000 - indexy

### Index GeoČR50

